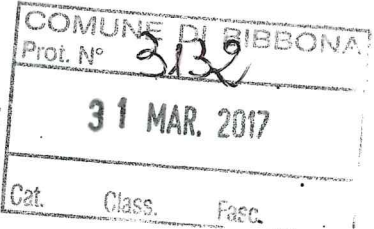


3

R

AL SINDACO DEL COMUNE DI BIBBONA
Piazza Colombo, 1
57020 BIBBONA (LI)

Copia per:
 il Comune
 il richiedente

Spazio per il protocollo	Spazio per l'ufficio
	OSSERVAZIONE N.

1. OSSERVAZIONE al/ai seguente/i atto/i:

- Variante quinquennale al Regolamento Urbanistico – Terzo Regolamento Urbanistico
- Rapporto Ambientale comprensivo dell'allegato A e della Relazione di Sintesi non tecnica

NUOVA ADOZIONE - Delibera C.C. n. 64 del 19.12.2016

2. ~~IVA~~ sottoscritto/a:

cognome	<u>BARLETTANI</u>	nome	<u>LUCA</u>
nato/a a	<u>CASALE M. NO</u>	prov.	<u>PI</u>
residente nel comune di	<u>CASALE M. NO</u>	prov.	<u>PI</u>
via/piazza	<u>MARCONI</u>	il	<u>11/4/1963</u>
telefono	_____	fax	_____
e-mail	_____	cell.	_____
		c.a.p.	<u>56040</u>
		n.c.	<u>72</u>

In qualità di:

- privato/a cittadino/a
- proprietario/comproprietario
- tecnico professionista
- rappresentante dell'associazione
- legale rappresentante
- altro (specificare)

AMMINISTRATORE UNICO DEL "CAMPIONE DEL FORTI S.N.C."

congiuntamente agli altri osservanti i cui dati sono riportati in allegato alla presente

presa visione degli atti (Variante quinquennale al Regolamento Urbanistico e Rapporto Ambientale comprensivo dell'allegato A e della Relazione di Sintesi non tecnica) NUOVAMENTE adottati con Deliberazione del Consiglio Comunale n. 64 del 19.12.2016.

Consapevole che le osservazioni possono essere presentate entro e non oltre il giorno 03.04.2017 (come da avviso pubblicato sul BURT del 01.02.2017 N. 5).

SCHEDA OSSERVAZIONE N. _____ DI _____

Da allegare al modello "OSSERVAZIONE"

I. Atto oggetto di osservazione

Variante quinquennale al Regolamento Urbanistico

Rapporto Ambientale comprensivo dell'allegato A e della Relazione di Sintesi non tecnica

II. Tipo di osservazione

OSSERVAZIONE GENERALE

OSSERVAZIONE PUNTUALE

III. Localizzazione area e/o immobile (da compilarsi in caso di osservazione puntuale)

u.t.o.e. _____ località MARINA DI BIBBONA
via/piazza DEI PLATANCI n.c. _____

sigla e denominazione della scheda _____

dati catastali: edificio non accatastrato / Catasto Terreni Catasto Fabbricati

foglio n. 40 particelle n. 38
foglio n. _____ particelle n. _____
foglio n. _____ particelle n. _____

IV. Elaborati oggetto di osservazione

- TAVOLA G.QC6A (CARTA DELLE AREE A PERICOLOSITÀ IDRAULICA)
- SCHEDA 12.2 EX 13.2 SUB COMPARTO - EX SCHEDA 13
- VOLO LIDAR - AUTORIZZAZIONE VIGILI - RELAZIONE TECNICA - RILIEVO CON QUOTE - SOVRAPPORZIONE SOVRAPPORZIONE TAVOLA RISCHIO IDRAULICO + RILIEVO

V. Sintesi osservazione

Dal rilievo altimetrico, allegato alla presente, sovrapposto con la carta tecnica regionale scala 1/100000 e con la tavola G.QC6A allegata al Terzo Regolamento urbanistico approvato, emerge come i terreni di nostra proprietà, contraddistinti al N.C.T. al Foglio 40, Particella 38, siano stati destinatari di una erronea classificazione. Infatti, i medesimi sono stati indicati nella Tavola suddetta con la colorazione blu, che equivale alla classificazione "Pericolosità idraulica molto elevata", pur essendo caratterizzati da una quota mediamente più alta o comunque uguale ai terreni circostanti, i quali sono stati indicati con colorazione rosa e classificati come aree con "Pericolosità idraulica elevata". Alla presente osservazione si allega anche la cartografia del volo Lidar, rilasciata da Codesta Amministrazione, ed utilizzata dall'Ente proprio per la redazione della Tavola G.QC6A allegata al Terzo Regolamento urbanistico, dalla quale risulta in maniera evidente come le risultanze del suddetto volo non corrispondano alla classificazione delle aree indicate nella Tavola. Dal volo Lidar risulta, infatti, che le zone veramente depresse (con quote più basse rispetto a quelle dei terreni della scrivente) non sono state indicate nella tavola con la colorazione blu, bensì alle medesime è stata attribuita colorazione rosa ed indicate come rischio idraulico solamente elevato. In virtù di quanto sopra esposto e rilevato, si richiede a codesta rispettabile Amministrazione la correzione della classificazione delle aree, ovvero l'inserimento delle aree di proprietà della scrivente, tra le aree di colorazione rosa, caratterizzate dal rischio idraulico elevato e non come impropriamente definite, sottoposte a rischio idraulico molto elevato. Si richiede, inoltre, se ritenuto opportuno ai fini dell'accoglimento della presente osservazione, che codesta Amministrazione provveda alla rielaborazione delle quote e dislivelli da parte di un vostro tecnico, al fine di ottenere conferma di quanto già provato con la documentazione allegata. Infine, si richiede, previa reintroduzione della scheda normativa UTOE 1C1 n. 12, la riassegnazione dei posti letto come già previsti nella precedente scheda n. 12.2. ex 13. Si comunica in aggiunta, che considerando quanto già autorizzato come area sosta camper da codesta rispettabile amministrazione, i lavori eseguiti con la P.E. 174/2011 e autorizzazione sovrintendenza 06/10 del 14/10/2010, la errata individuazione del rischio idraulico crea dei danni all'attività in quanto essa verrebbe a cessare per un errore tecnico, che potrebbe ripercuotersi sulla pubblica amministrazione.

per una miglior comprensione della sintesi sopra riportata si allega documento esplicativo.

Data 20/3/2017

Firma _____

CAMPEGGIO DELFORTE s.n.c.
Via dei Platani 58
57020 Marina di Bibbona (LI)
Part. IVA 00205970494

TRATTAMENTO DEI DATI PERSONALI

I dati sopra riportati sono trattati nel rispetto delle norme sulla tutela della privacy, di cui al D.Lgs. n. 196/2003. I dati vengono archiviati e trattati sia in formato cartaceo sia su supporto informatico nel rispetto delle misure minime di sicurezza. L'interessato può esercitare i diritti di cui al citato Codice presentando richiesta direttamente presso l'Area Edilizia Privata.

schede osservazione




TERRENO OGGETTO DI OSSERVAZIONE DI QUOTA SUPERIORE ALLE ZONE LIMITROFE DI COLTIVAZIONE VERDE

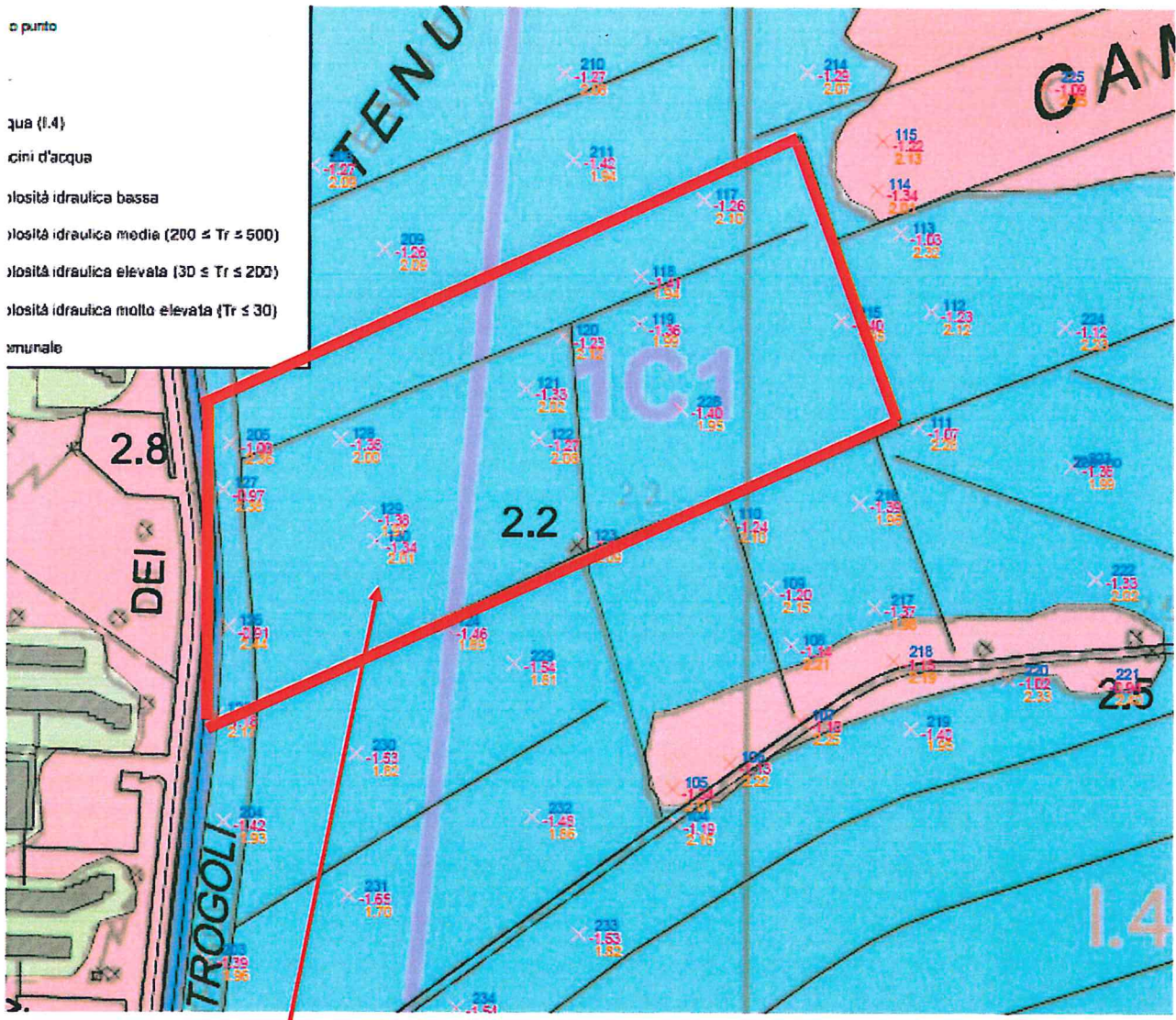
-----LEGENDA-----

Limite inferiore	Limite superiore	Colore
0.658	0.832286	Light Blue
0.832286	1.25348	Light Green
1.25348	1.86348	Yellow-Green
1.86348	2.19752	Yellow
2.19752	2.88014	Orange
2.88014	2.88014	Light Orange
2.88014	3.28681	Light Red
3.28681	3.28681	Red
3.28681	4.318	Dark Red

VOLO LIDAR STAMPATO DAL CD RILASCIATO DA COTESTA SPETTABILE AMMINISTRAZIONE



CAMPAGNA DEL FORTI, s.n.c.
 Via. de' Platani, 58
 57020 Marina di Bibbona (LI)
 Part. IVA 00205970494



TERRENO OGGETTO DI OSSERVAZIONE

COME PARAGONE POSSIAMO VEDERE CHE SIA IL PUNTO 105 CHE IL 114 CHE SONO ALL'INIZIO DELL'AREA ROSA (RISCHIO ESONDAZIONE ELEVATO) HANNO QUOTE ASSOLUTAMENTE IDENTICHE AL NOSTRO TERRENO. ADDIRITTURA NEL NOSTRO TERRENO CI SONO ZONE CON QUOTE PIU ELEVATE PER CUI PARAGONABILI AI PUNTI 115/107/218. SI PRECISA CHE LE QUOTE FUCSIA SONO RIFERITE ALLO 0.00 MESSO SUL PONTE , MENTRE LE ALTRE SOPRA IL LIVELLO DEL MARE. IL TIPO DI RILIEVO E SPIEGATO , SOTTOSCRITTO DALL'ING. VEZZOSI FRANCESCO E ALLEGATO ALLA PRESENTE OSSERVAZIONE.



Handwritten signature
CAMPEGGIO DEL FORTE s.n.c
 Via dei Platani, 58
 57020 Marina di Bibbona (Li)
 Part. IVA 00205970494

Ufficio Provinciale di LIVORNO - Direttore: ING. RINALDO ADRIANI

Per Visura


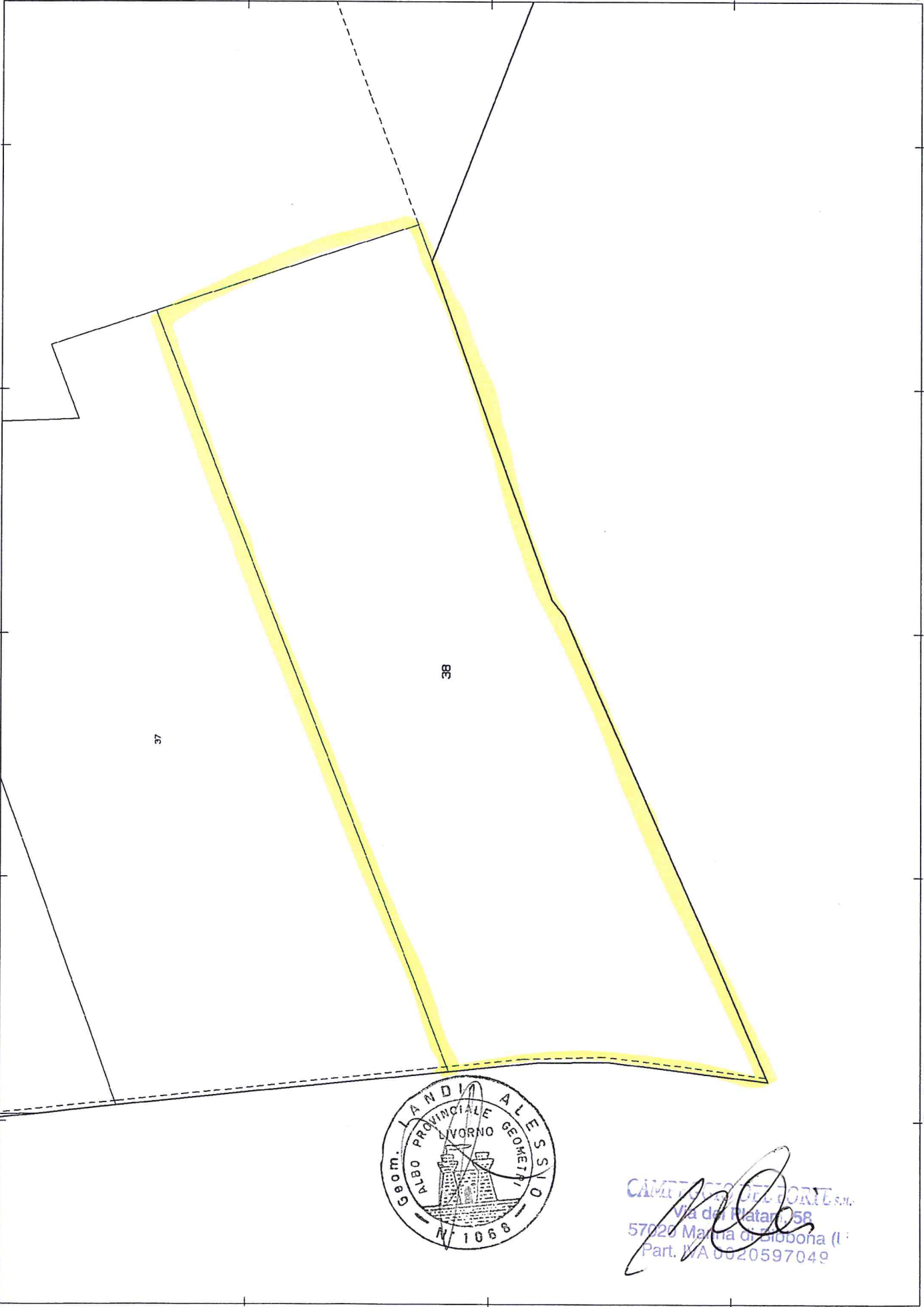
28-giu-2010 14:27
Prot. n. 593867/2010

Scala originale: 1:2000
Dimensione cornice: 534.000 x 378.000 metri

Comune: BIBBONA
Foglio: 40

Particella: 38

E=64700



CAMITTORE DEL CORTE s.n.c.
Via dei Platani, 58
57020 Marina di Bibbona (LI)
Part. IVA 0020597049


[Handwritten signature]

CAMPEGGIO DEL FORTE s.n.c.

Via dei Platani, 58

57020 Marina di Bibbona (Li)

Part. IVA 00206970494



Ing.ir. Francesco Vezosi

Via di Novoli 73/C

50127 Firenze

tel 334-6562324

e-mail info@polytropos-en.com

MISURAZIONE PUNTI IN COMUNE DI BIBBONA

RELAZIONE TECNICA



Localizzazione: Marina di Bibbona pressi Via dei Platani

Tecnico: Ing.ir. Francesco Vezosi



Rilevatore: Ing.ir. Francesco Vezosi

Data rilievo: 30/01/2017 e 13/02/2017

PREMESSA

Il sottoscritto Ing. ir. Francesco Vezzosi iscritto all'Ordine degli Ingegneri della Provincia di Firenze con il numero 5755 in qualità di tecnico incaricato dal Geom. Alessio Landi, redigo relazione tecnica in merito al quesito postomi, riguardante la misura di alcuni punti posti in loc. Marina di Bibbona, nei terreni circostanti e Via dei Platani.

RILIEVO

Dopo aver concordato i punti da misurare, il giorno 30/01/2017 e 13/02/2017 alla presenza del Geom. Alessio Landi, ho realizzato rilievo al fine di ottenere le coordinate di tali punti in coordinate Gauss-Boaga, quote e dislivelli degli stessi, per poter effettuare sovrapposizione con Carta Tecnica Regionale in scala 1:10000 e G.QC6a – Carta delle aree a pericolosità idraulica

Metodo di misura

Per il rilievo ho deciso di utilizzare strumentazione GNSS TopCon Hiper II montato su palina sorretta da bipede. Le misure sono avvenute in modalità Rtk con correzione di area proveniente da rete di stazioni permanenti GNSS NetGeo registrando la misura del punto come media di 60 epoche (60 secondi di stazione per ogni punto). Si segnala che la rete GNSS è inquadrata nel sistema di riferimento ETRF2000(2008.0)-RDN (Rete Dinamica Nazionale) con la certificazione dell'Istituto Geografico Militare.

POST-PROCESSING

Conversione dei punti in coordinate Gauss-Boaga e quote s.l.m.

Per la conversione delle coordinate dei punti (misurati dallo strumento in coordinate WGS84) ho utilizzato software Verto (distribuito dall'Istituto Geografico Militare) utilizzando grigliato gk2 valido per un intorno di 10 km, centrato sul punto IGM95 119620 Casale Marittimo. Oltre alla conversione delle coordinate planimetriche, sono andato a calcolare anche le quote sul livello del mare. I grigliati GK2 trasformano le altezze ellissoidiche WGS84 calcolando quote adattate al sistema altimetrico nazionale ITALGEO2005. Da indicazioni IGM sui grigliati, essi "sono caratterizzati da uno scostamento medio rispetto alle linee di livellazione di alta precisione di ± 0.04 m".



Calcolo dei dislivelli

I dislivelli da me calcolati sono stati "azzerati" al punto 101, materializzato con un chiodo topografico infisso sulla pavimentazione del ponte del Fosso Trogogli posto circa 40m a sud rispetto all'incrocio tra Via dei Platani e Via dei Servizi.


Sovrapposizione con Carta Tecnica Regionale scala 1:10000 e G.QC6a – Carta delle aree a pericolosità idraulica

Una volta scaricata dal sito della Regione Toscana la cartografia CTR scala 1.10000 in formato .dxf (distribuita in coordinate Gauss-Boaga) sono andato ad inserire i punti rilevati con evidenziazione delle quote e dei dislivelli.

La Carta delle aree a pericolosità idraulica (rintracciabile in formato PDF) è stata importata nel medesimo disegno, rototraslata su alcuni punti e digitalizzata. Essendo tale cartografia costruita sulla stessa CTR ho omesso di realizzare una rototraslazione rigida su punti di controllo, ma è bastato realizzare una rotazione con variazione di scala su 2 punti facilmente individuabili.

PUNTI E COORDINATE FINALI

Le posizioni dei punti, con tutti i dati di misurazione sono stati raccolti nella Tabella 1, mentre una planimetria con evidenziazione di quote e dislivelli sono visibili negli elaborati grafici (entrambi allegati alla presente).



Firenze 13/02/2017

Ing. Ir. Francesco Vezzosi




Allegati:

- Tabella 1_ Misurazioni sui punti
- Elaborato grafico tav. 1 e 2

TABELLA 1 _ MISURAZIONI SUI PUNTI

NOME	COORD EST	COORD NORD	Q slm	Disli	LAT wgs84	LONG wgs84	Elavaz,	Qualità	SQMoriz	SQMvert	Data
101	1624704,711	4788268,753	3,347	0,000	43,23678133	10,53550511	53,366	PD Fixed	0,006	0,010	30-01-2017
103	1624805,087	4788336,402	1,473	-1,874	43,23737367	10,53675618	51,492	PD Fixed	0,007	0,011	30-01-2017
104	1624962,430	4788454,113	2,155	-1,192	43,23840717	10,53871997	52,174	PD Fixed	0,006	0,011	30-01-2017
105	1624961,588	4788471,234	2,006	-1,341	43,23856143	10,53871349	52,025	PD Fixed	0,006	0,010	30-01-2017
106	1624990,421	4788484,083	2,222	-1,125	43,23867231	10,53907138	52,241	PD Fixed	0,007	0,013	30-01-2017
107	1625026,053	4788505,456	2,250	-1,097	43,23885879	10,53951492	52,269	PD Fixed	0,007	0,012	30-01-2017
108	1625021,140	4788543,259	2,207	-1,140	43,23919988	10,53946301	52,226	PD Fixed	0,006	0,011	30-01-2017
109	1625010,687	4788571,639	2,145	-1,203	43,23945706	10,53934074	52,163	PD Fixed	0,006	0,011	30-01-2017
110	1624988,486	4788606,406	2,104	-1,245	43,23977369	10,53907529	52,121	PD Fixed	0,006	0,011	30-01-2017
111	1625085,519	4788653,400	2,275	-1,073	43,24018062	10,54028061	52,293	PD Fixed	0,006	0,012	30-01-2017
112	1625092,120	4788711,833	2,120	-1,229	43,24070549	10,54037514	52,137	PD Fixed	0,007	0,012	30-01-2017
113	1625076,338	4788751,033	2,319	-1,031	43,24106095	10,54018973	52,335	PD Fixed	0,006	0,012	30-01-2017
114	1625064,200	4788772,773	2,014	-1,336	43,24125866	10,54004521	52,030	PD Fixed	0,007	0,012	30-01-2017
115	1625067,079	4788797,856	2,128	-1,222	43,24148395	10,54008635	52,144	PD Fixed	0,007	0,012	30-01-2017
116	1625053,422	4788825,606	2,004	-1,347	43,24173600	10,53992450	52,019	PD Fixed	0,006	0,011	30-01-2017
117	1624976,367	4788767,816	2,095	-1,256	43,24122859	10,53896267	52,110	PD Fixed	0,006	0,011	30-01-2017

CAMPECCIO DEL FORTE s.n.c.
 Via dei Platani, 58
 57020 Marina di Bibbona (Li)
 Part. IVA 0020970494





CAMPEGGIO DEL FORTE s.n.c.
Via dei Platani, 58
57020 Marina di Bibbona (LI)
Part. IVA 0205970494


118	1624944,616	4788729,136	1,943	-1,408	43,24088567	10,53856299	51,957	PD Fixed	0,007	0,014	30-01-2017
119	1624944,208	4788705,211	1,992	-1,359	43,24067038	10,53855253	52,007	PD Fixed	0,007	0,014	30-01-2017
120	1624906,052	4788698,841	2,119	-1,232	43,24061936	10,53808131	52,134	PD Fixed	0,008	0,015	30-01-2017
121	1624886,935	4788672,286	2,024	-1,327	43,24038350	10,53783992	52,039	PD Fixed	0,007	0,013	30-01-2017
122	1624893,541	4788646,676	2,080	-1,270	43,24015189	10,53791546	52,096	PD Fixed	0,011	0,020	30-01-2017
123	1624915,623	4788596,173	2,089	-1,260	43,23969364	10,53817589	52,106	PD Fixed	0,007	0,013	30-01-2017
124	1624847,115	4788551,928	1,893	-1,457	43,23930672	10,53732241	51,909	PD Fixed	0,007	0,012	30-01-2017
125	1624731,716	4788507,587	2,173	-1,178	43,23892667	10,53589160	52,188	PD Fixed	0,007	0,012	30-01-2017
126	1624737,516	4788551,975	2,438	-913	43,23932526	10,53597306	52,452	PD Fixed	0,007	0,012	30-01-2017
127	1624734,851	4788621,259	2,378	-974	43,23994934	10,53595592	52,392	PD Fixed	0,006	0,010	30-01-2017
128	1624793,780	4788646,436	2,002	-1,349	43,24016622	10,53668715	52,016	PD Fixed	0,007	0,011	30-01-2017
129	1624807,868	4788609,010	1,969	-1,382	43,23982702	10,53685213	51,984	PD Fixed	0,006	0,010	30-01-2017
130	1624811,714	4788595,226	2,015	-1,336	43,23970230	10,53689636	52,030	PD Fixed	0,006	0,010	30-01-2017
133	1624687,839	4788268,552	2,629	-718	43,23678231	10,53529734	52,648	PD Fixed	0,007	0,011	30-01-2017
134	1624691,273	4788309,464	2,098	-1,250	43,23715000	10,53534887	52,116	PD Fixed	0,007	0,010	30-01-2017
135	1624644,025	4787899,040	1,710	-1,633	43,23346347	10,53467440	51,733	PD Fixed	0,007	0,014	30-01-2017
136	1624637,524	4787896,955	1,671	-1,671	43,23344578	10,53459391	51,694	PD Fixed	0,011	0,025	30-01-2017
137	1624623,264	4787892,634	1,899	-1,444	43,23340924	10,53441739	51,922	PD Fixed	0,009	0,015	30-01-2017
138	1624638,235	4787866,666	1,800	-1,542	43,23317302	10,53459581	51,824	PD Fixed	0,007	0,013	30-01-2017



CAMPEGGIO DEL FORTE s.n.c.
Via del Portani 58
57020 Marina di Bibbona (Li)
Part. IVA 029597045

139	1624651,532	4787867,711	3,282	-0,060	43,23318023	10,53475974	53,306	PD Fixed	0,008	0,014	30-01-2017
140	1624655,485	4787843,872	1,964	-1,378	43,23296499	10,53480302	51,988	PD Fixed	0,009	0,014	30-01-2017
141	1624648,707	4787827,631	1,877	-1,465	43,23281992	10,53471591	51,901	PD Fixed	0,009	0,021	30-01-2017
201	1624714,601	4788279,542	1,913	-1,435	43,23687681	10,53562930	51,931	PD Fixed	0,010	0,015	13-02-2017
202	1624721,202	4788327,841	1,917	-1,431	43,23731047	10,53572150	51,934	PD Fixed	0,009	0,012	13-02-2017
203	1624726,803	4788384,159	1,955	-1,394	43,23781648	10,53580319	51,972	PD Fixed	0,010	0,019	13-02-2017
204	1624735,307	4788453,622	1,927	-1,423	43,23844033	10,53592361	51,943	PD Fixed	0,010	0,019	13-02-2017
205	1624738,191	4788644,327	2,357	-0,995	43,24015644	10,53600227	52,370	PD Fixed	0,010	0,018	13-02-2017
206	1624732,516	4788697,372	2,262	-1,091	43,24063485	10,53594440	52,275	PD Fixed	0,011	0,018	13-02-2017
207	1624725,005	4788766,204	2,368	-0,986	43,24125566	10,53586749	52,379	PD Fixed	0,009	0,015	13-02-2017
208	1624779,562	4788784,519	2,085	-1,269	43,24141150	10,53654336	52,097	PD Fixed	0,009	0,014	13-02-2017
209	1624815,729	4788742,477	2,091	-1,262	43,24102709	10,53697913	52,104	PD Fixed	0,009	0,014	13-02-2017
210	1624905,760	4788831,334	2,079	-1,275	43,24181201	10,53810774	52,091	PD Fixed	0,010	0,017	13-02-2017
211	1624910,657	4788787,579	1,935	-1,417	43,24141736	10,53815812	51,949	PD Fixed	0,009	0,014	13-02-2017
212	1625006,281	4788949,503	2,348	-1,005	43,24285903	10,53937218	52,360	PD Fixed	0,007	0,011	13-02-2017
213	1625016,895	4788903,594	2,197	-1,156	43,24244404	10,53949246	52,210	PD Fixed	0,008	0,012	13-02-2017
214	1625028,538	4788832,035	2,065	-1,286	43,24179799	10,53961958	52,080	PD Fixed	0,008	0,011	13-02-2017
215	1625046,360	4788707,050	1,945	-1,404	43,24067002	10,53981066	51,962	PD Fixed	0,006	0,011	13-02-2017
216	1625055,590	4788614,894	1,960	-1,388	43,23983898	10,53990339	51,978	PD Fixed	0,007	0,012	13-02-2017

CAMERALE DEL FORTINO
Via dei Platani, 58
57020 Marina di Bibbona (Li)
Part. IVA n. 0205970494



COMUNE DI BIBBONA
Provincia di Livorno



Piazza Colombo, 1

☎ 0586/672218 - 219 Fax 0586/670363

Prot. n° 11118

Bibbona, 17 Agosto 1998



IL SINDACO

VISTA la domanda avanzata dalla Sig.ra **VIOLA Lorenza** nata a Bolzano il 07.11.1946 cod. fiscale VLILNZ46S47A95222T e residente a Castagneto Carducci, Via S. Lucia 236 Loc. Bolgheri con la quale chiede, a seguito della delibera n. 46 adottata dal C.C. nella seduta del 25/06/98, di essere autorizzata a realizzare un'area di sosta per camper e/o autovetture;

VISTA la legge regionale toscana 12.11.97 n. 83, ove all'art. 8 detta le caratteristiche dell'area di sosta che debbono avere da un minimo di 5 ad un massimo di 50 piazzole per turisti sprovvisti di mezzi di pernottamento autonomi;

RITENUTO opportuna la realizzazione di aree di sosta in quanto, soprattutto nel fine settimana, causa la presenza di molti turisti giornalieri, collegata ad una presenza numerosa, sul territorio, di Camper ed auto ha accentuato i problemi d'igiene e d'ordine pubblico in quanto è stata accertata la difficoltà di accesso dei vari mezzi di soccorso; tutto ciò, per motivi di ordine e di sicurezza pubblica, non può più essere tollerato in quanto proprio per la massiccia presenza di turisti bisogna garantire l'accesso, in qualsiasi posto della località marina, dei mezzi di soccorso. Tutto ciò è stato preso in esame ed avallato dal C.C. con atto n. 37 adottato nella seduta del 22/05/98;

RITENUTO di poter accogliere tale richiesta al fine di limitare la presenza in maniera disorganizzata di camper;


AUTORIZZA

la Sig.ra VIOLA Lorenza in premessa meglio generalizzata, a realizzare un'area di sosta per camper e/o autovetture alle seguenti prescrizioni:

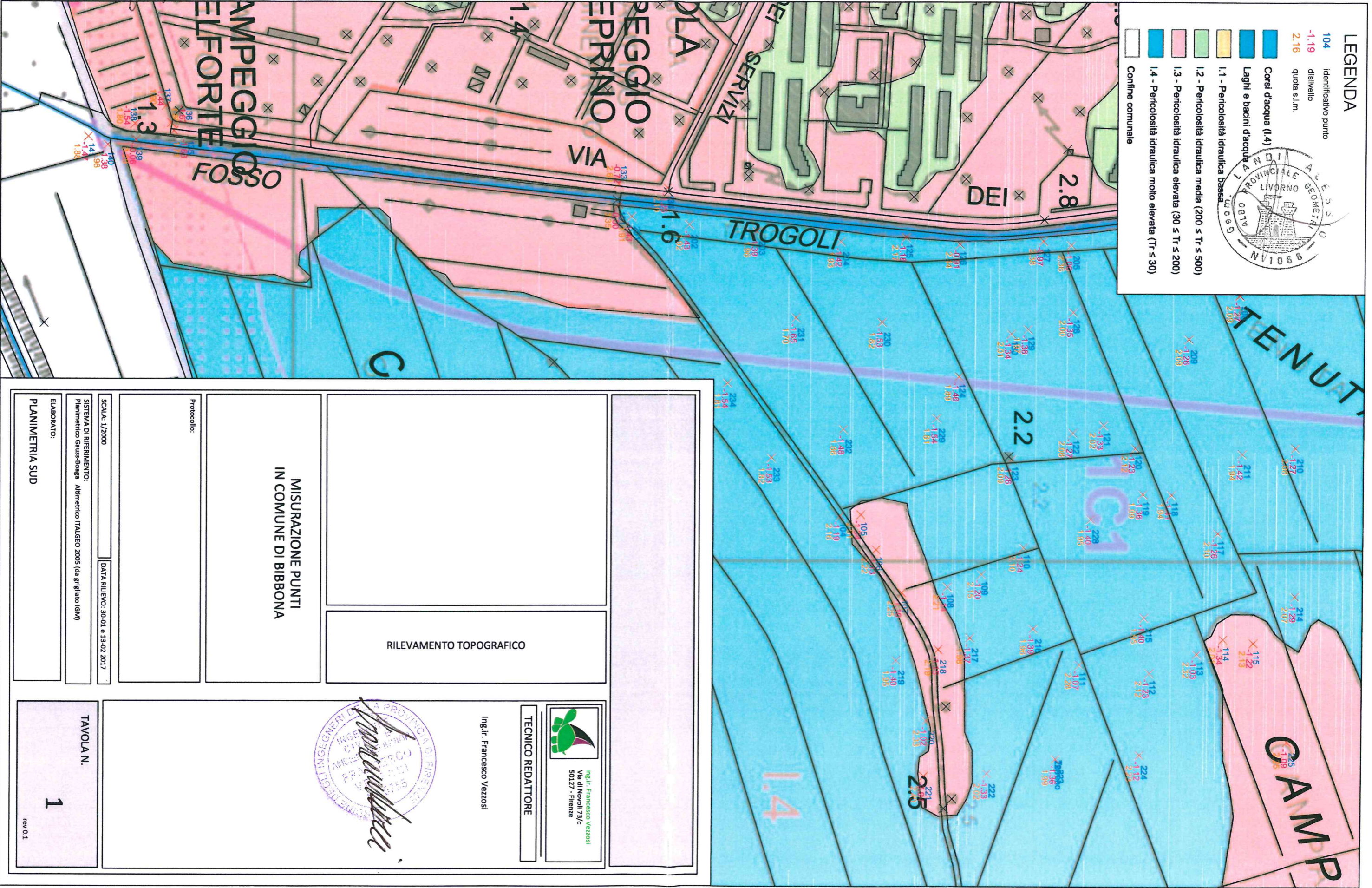
- Nell'area potranno essere presenti un numero di piazzole non superiore a 50 per turisti muniti di mezzi di pernottamento propri;

- L'area deve avere una pavimentazione permeabile con canalette, pozzetti ed ogni altra opera necessaria a garantire una corretta regimazione idraulica;
- L'area deve essere recintata con rete zincata o plastificata, deve avere un sistema d'illuminazione nonché un idoneo sistema antincendio ed all'interno della stessa devono essere previsti adeguati spazi verdi;
- Nell'area deve essere previsto un adeguato sistema di smaltimento igienico sanitario realizzato secondo i disposti dell'art. 214 del D.P.R. 16/09/1996 n° 610; inoltre devono essere posizionati idonei contenitori per la raccolta differenziata dei rifiuti solidi ed apposta una colonnina per l'adduzione dell'acqua potabile;
- Il periodo consecutivo massimo consentito di sosta è di settantadue ore;
- Il gestore dovrà approntare un idoneo registro, da far vidimare dal locale Comando di Polizia Municipale, nel quale dovranno essere annotati, di volta in volta, tipo, marca e targa del camper, il giorno e l'orario d'arrivo, le generalità complete del conducente e delle altre persone presenti nel mezzo, giorno ed orario di partenza;
- L'ingresso e l'uscita dell'area deve essere regolamentato;
- All'interno dell'area è vietato procedere alla realizzazione di ogni tipo di manufatto in qualsiasi materiale costruito compreso le case di abitazione, uffici, ripostigli, magazzini e locali igienici.
- E' vietato altresì, la costruzione di alloggi per il personale di custodia e di tettoie in qualsiasi materiale costruite anche se coperte semplicemente da arbusti rampicanti;
- Qualora venisse ravvisata la necessità di una guardiola, questa dovrà essere ricavata usufruendo di una delle attrezzature mobili;
- Nei casi di esecuzione di opere in assenza della prescritta autorizzazione o di inadempienze o del mancato rispetto delle prescrizioni dettate dalla autorizzazione di cui trattasi ed in ogni altra ipotesi comportante violazione della normativa edilizia e delle prescrizioni surriportate, il Sindaco adoterà dei provvedimenti sanzionatori a norma della vigente normativa .

CAMPEGGIO DEL FORTE S.R.L.
 Via dei Platani, 58
 57020 Marina di Bibbona (LI)
 Part. IVA 00205970494



IL SINDACO
 (Ciarcia Geom. Lorenzo)



LEGENDA

- 104 Identificativo punto
- 1,19 distlivello
- 2,16 quota s.l.m.
- Corsi d'acqua (1,4)
- Laghi e bacini d'acqua
- 1,1 - Pericolosità idraulica bassa
- 1,2 - Pericolosità idraulica media (200 ≤ Tr ≤ 500)
- 1,3 - Pericolosità idraulica elevata (30 ≤ Tr ≤ 200)
- 1,4 - Pericolosità idraulica molto elevata (Tr ≤ 30)
- Confine comunale

MISURAZIONE PUNTI
IN COMUNE DI BIBBONA

RILEVAMENTO TOPOGRAFICO

Ing. Ir. Francesco Vezosi

Ing. Ir. Francesco Vezosi
Via di Novelli 73/c
50127 - Firenze

TECNICO REDATTORE

Protocollo:

SCALA: 1/2000

DATA RILEV.: 30-01 e 13-02 2017

SISTEMA DI RIFERIMENTO: Planimetrico Gauss-Bouga Altimetrico ITALSEO 2005 (da grigliato IGM)

ELABORATO: PLANIMETRIA SUD

TAVOLA N. 1

rev. 0,1



TECNICO REDATTORE

Ing. ir. Francesco Vezzosi



RILEVAMENTO TOPOGRAFICO

MISURAZIONE PUNTI
 IN COMUNE DI BIBBONA

Protocollo:

SCALA: 1/2000

DATA RILIEVO: 30-01 e 13-02 2017

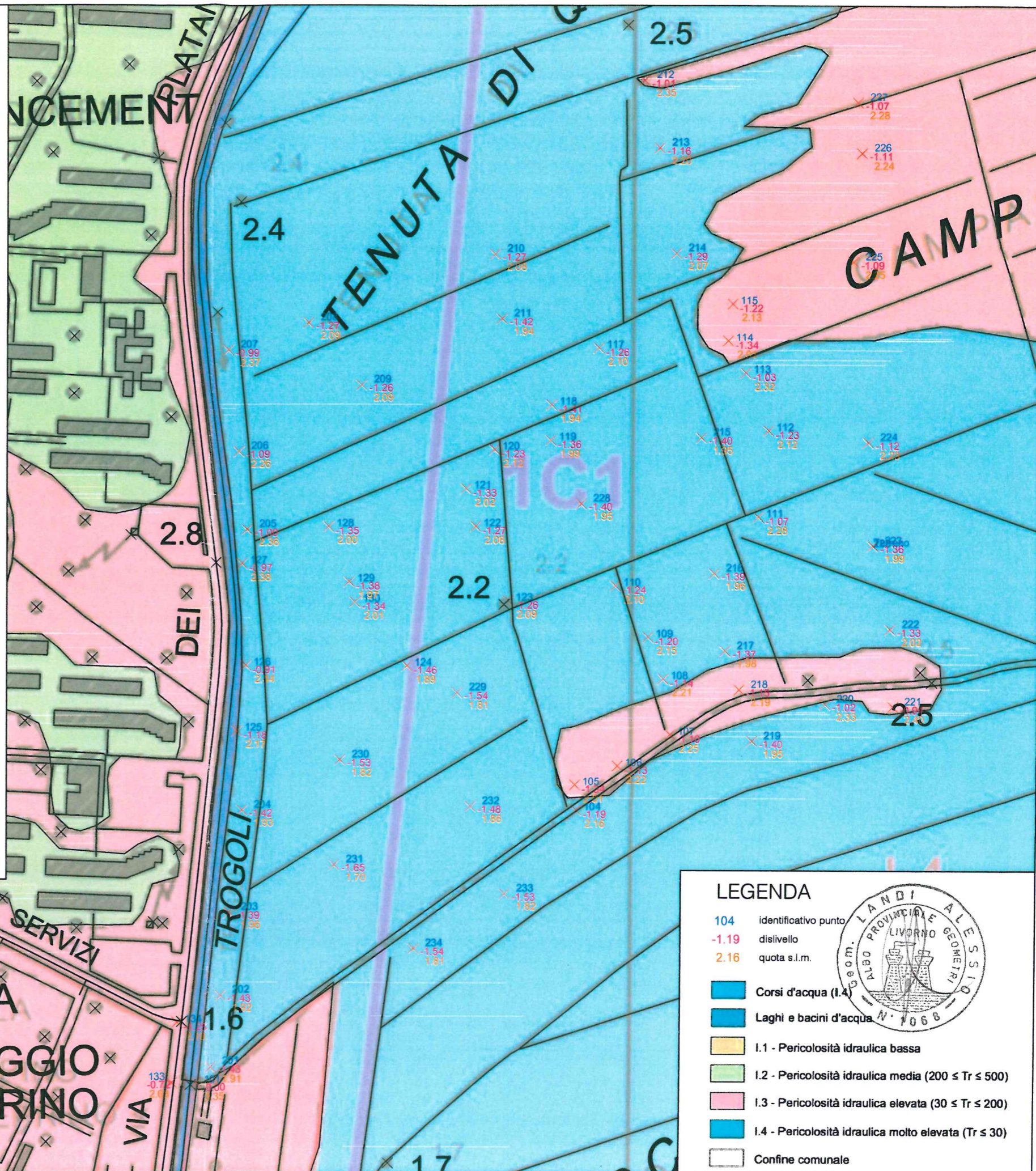
SISTEMA DI RIFERIMENTO:
 Planimetrico Gauss-Boaga Altimetrico ITALGEO 2005 (da grigliato IGM)

ELABORATO:
 PLANIMETRIA NORD

TAVOLA N.

2

rev 0.1



LEGENDA

- 104 identificativo punto
- 1.19 dislivello
- 2.16 quota s.l.m.

- Corsi d'acqua (I.4)
- Laghi e bacini d'acqua
- I.1 - Pericolosità idraulica bassa
- I.2 - Pericolosità idraulica media (200 ≤ Tr ≤ 500)
- I.3 - Pericolosità idraulica elevata (30 ≤ Tr ≤ 200)
- I.4 - Pericolosità idraulica molto elevata (Tr ≤ 30)
- Confine comunale



