

Comune Di Bibbona

Provincia di Livorno

Approvazione parziale del Terzo Regolamento Urbanistico relativa alla Scheda Norma 1 - UTOE 1B2 "Campo alla Sainella"

Dott. Arch. Giovanni Parlanti
Progettista

Dott. Arch. Gabriele Banchetti
Valutazione Ambientale Strategica

Dott. Pian. Jr Emanuele Bechelli
Elaborazione grafica e GIS

D.R.E.Am. Italia Soc. Coop.
Dott. Geol. Leonardo Moretti
Dott. Geol. Roberto Giannini
Ing. Silvia Cipriani
Studi geologici e idraulici
Dott. Francesco Scaglione
Sistema informativo geologico

Geom. Sandro Cerri
Responsabile del procedimento


Massimo Fedeli
Sindaco

tavola
Estratto tavola 1 - Territorio Aperto

scala 1:10000

Approvazione con Del. del


Novembre 2015



LEGENDA

NORME SPECIFICHE PER
UNITA' TERRITORIALE ORGANICHE ELEMENTARI (Art 27)


Sottosistema 1B

 1B2 Aree agricole di pianura a prevalente funzione produttiva (Art.27.4)


 Limite di comparto e n°scheda normativa

SISTEMA INFRASTRUTTURALE DELLA MOBILITA'

Zone destinate alla viabilità veicolare (Art.54)

 Viabilità alternativa di interesse locale

Pista Ciclo-Pedonale (Art.58)

 Pista ciclabile di previsione

 Corridoio Ecologico

 Campo Golf

